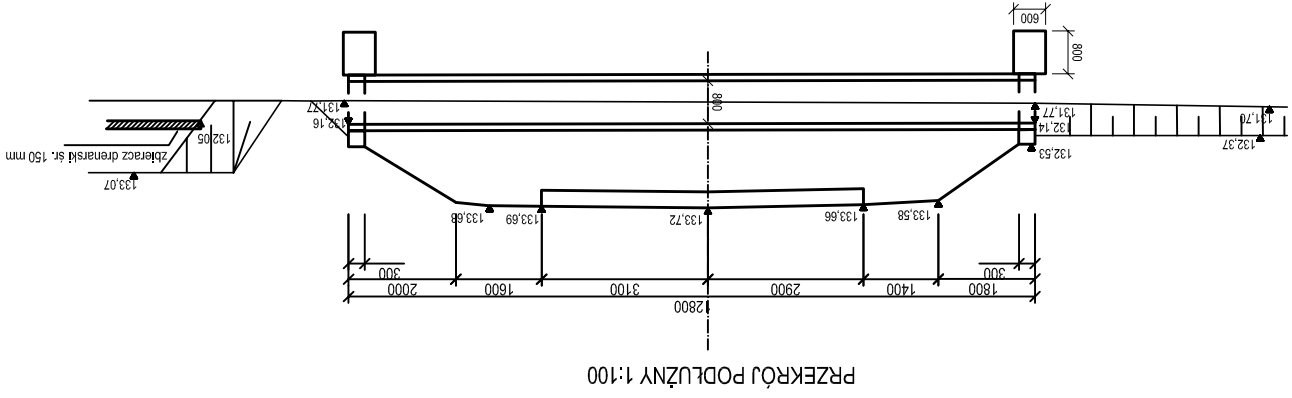
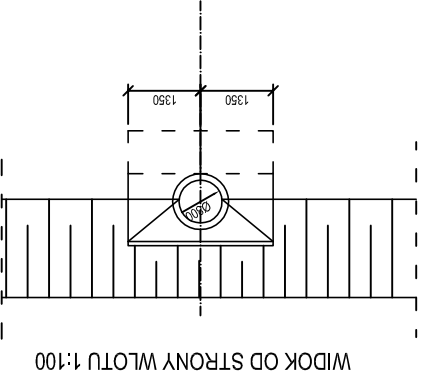
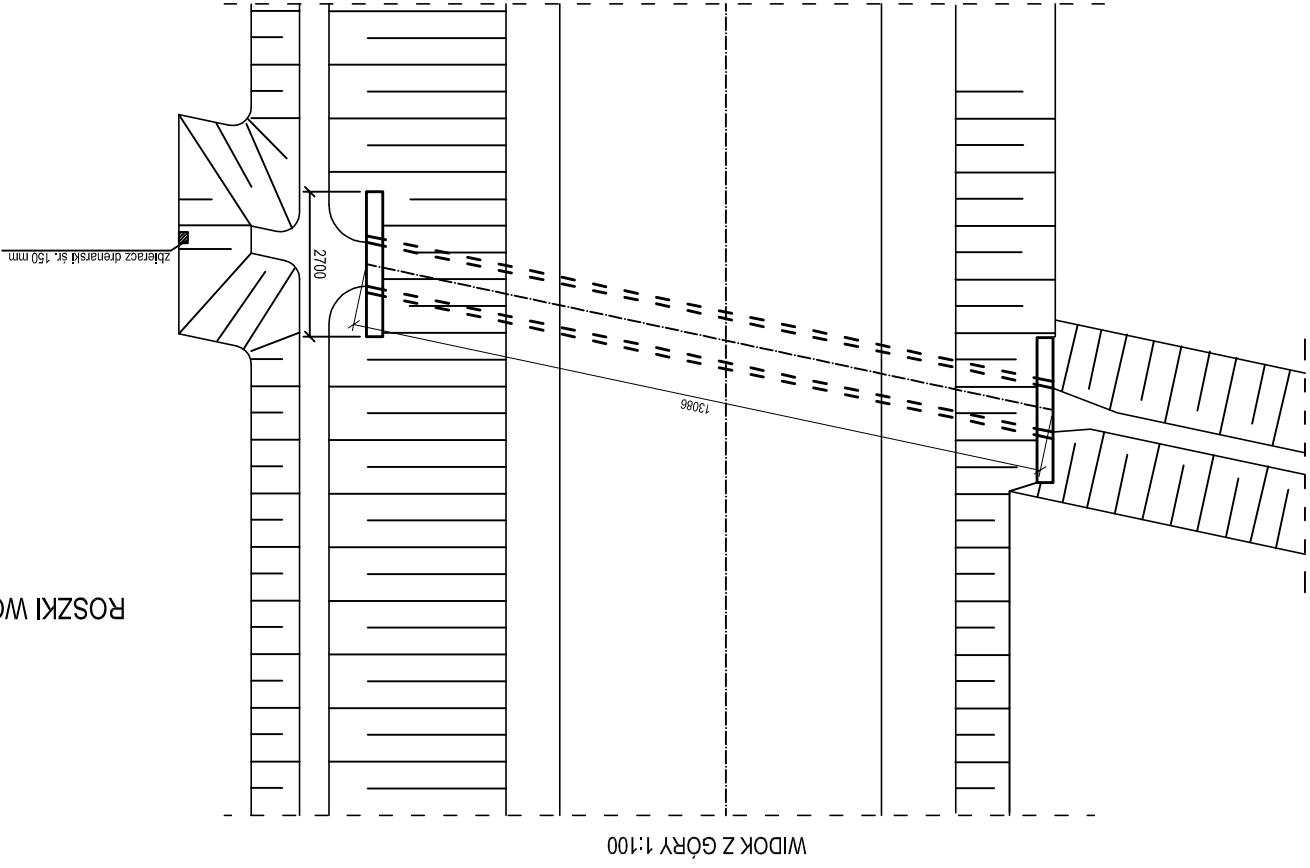


INWENTARYZACJA ISTN. PRZEPUSTU W KM 18+896,21

1:100



DROGA WOJEWÓDZKA NR 681
ROSZKI WODZKI - ŁAPY - BRAŃSK - CIECHANOWIEC
ODC. POŚWIETNE - PIEKTOWO



P O L T R A S ZAKŁAD USŁUG PROJEKTOWYCH 15 - 703 Białystok, ul. Zwycięstwa 2, tel., fax 652 - 04 - 34		Nr rys.	WIDOK OGÓLNY OBIEKTU - STAN ISTNIEJĄCY	Skala	1 : 100
Nazwa rysunku:		Nr arch.	WIDOK OGÓLNY OBIEKTU - STAN ISTNIEJĄCY	Zakaznik	
Adres:		Przełęcz	Przełęcz w km 18+896,21	Stadium	PW
Objekt:		Nr upr. bud	Przełęcz w km 18+896,21	Podpis	
Autor:		Inż. i nazwisko	Inż. Mieczysław Stry	Data	
Współpracownik:		Nr arch.	Inż. Zygunt Bieńko		
Sprawdzający:					