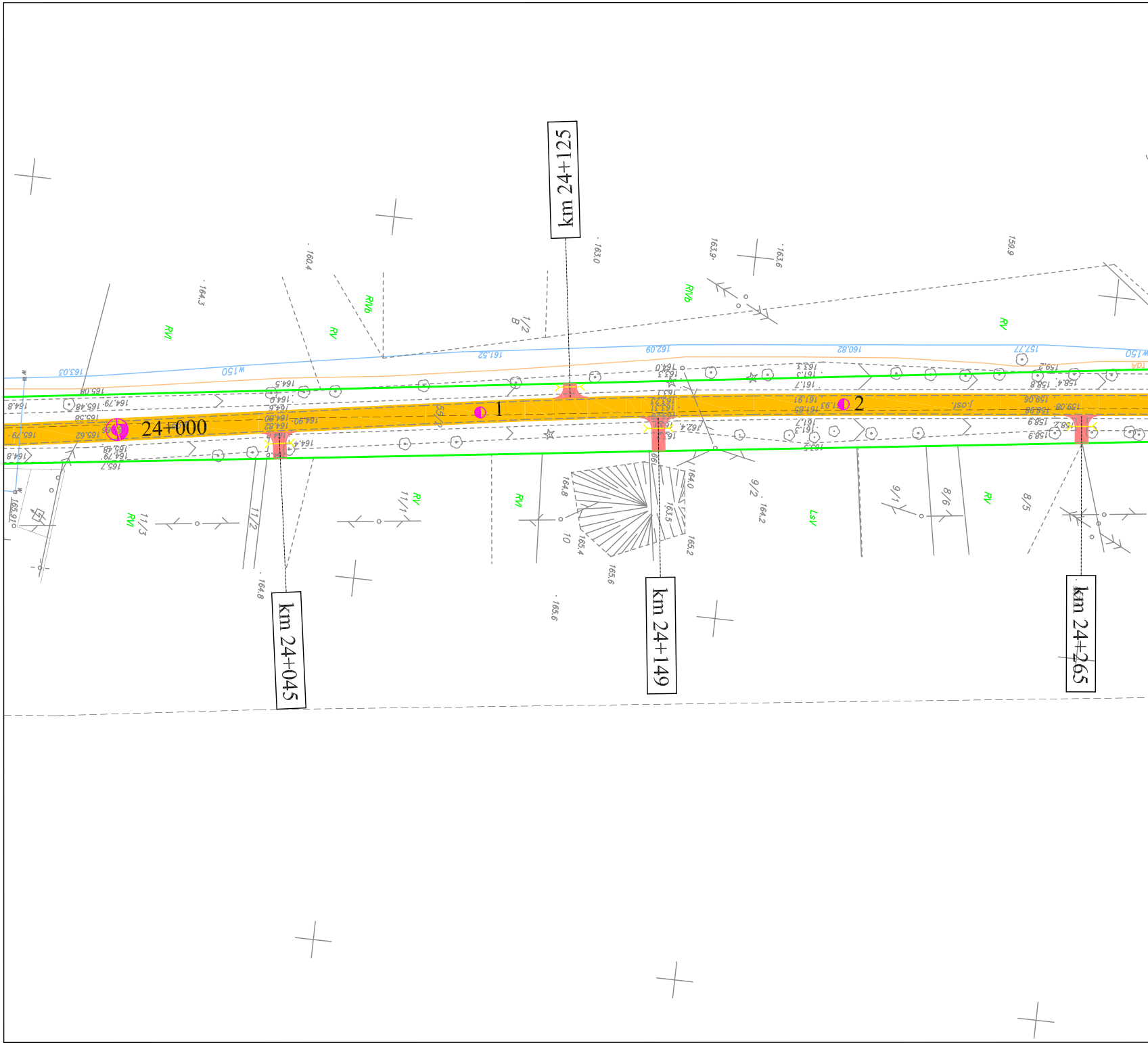
km 24+125
24+000
1
2
km 24+045
km 24+149
km 24+265
RVI
RV
RVb
LsV
w150
163,03
161,52
162,09
160,82
157,77
165,79
165,62
164,90
161,91
159,06
158,08
11/3
11/2
11/1
10
9/2
9/1
8/6
8/5
1/2


Grunty wsi
gm. Przytu?y
Przytu?y Las
Grunty wsi
gm. Przytu?y
Przytu?y Kolonia
km 24+329
km 24+326
km 24+512
km 24+473
km 24+622
3
4
5
6
RIVb
RIVa
PsIV
LsIV
w150
138
137
136
135/2
134
133
132
130
129
118
117
116
115
114
113
112
1/1
8/4
8

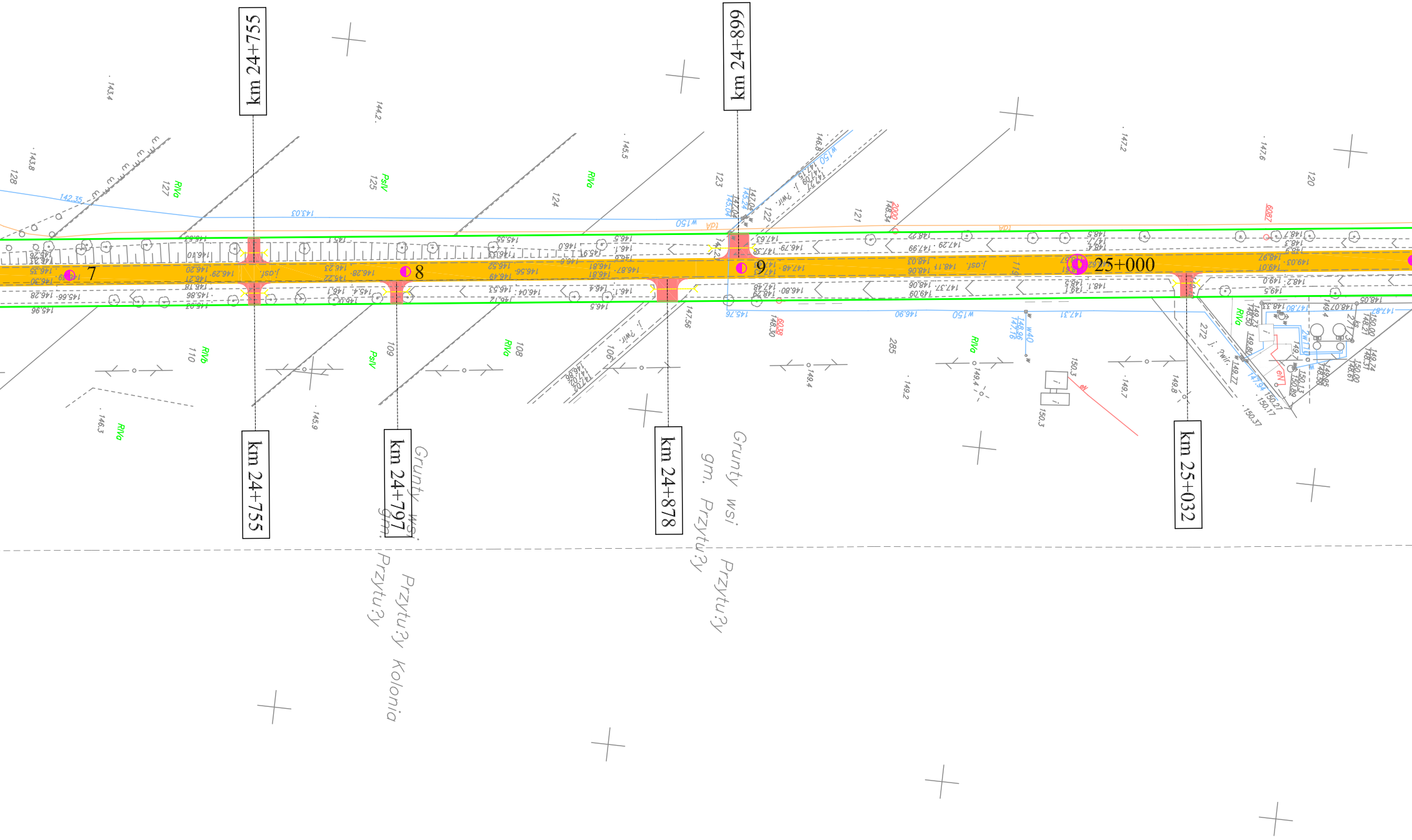
km 24+755
km 24+899
km 24+755
km 24+797
km 24+878
km 25+032
7
8
9
25+000
Grunty wsi Przytu?y
gm. Przytu?y
Grunty wsi
gm. Przytu?y Kolonia
RIVa
PsIV
RIVb
w150
j.osf.

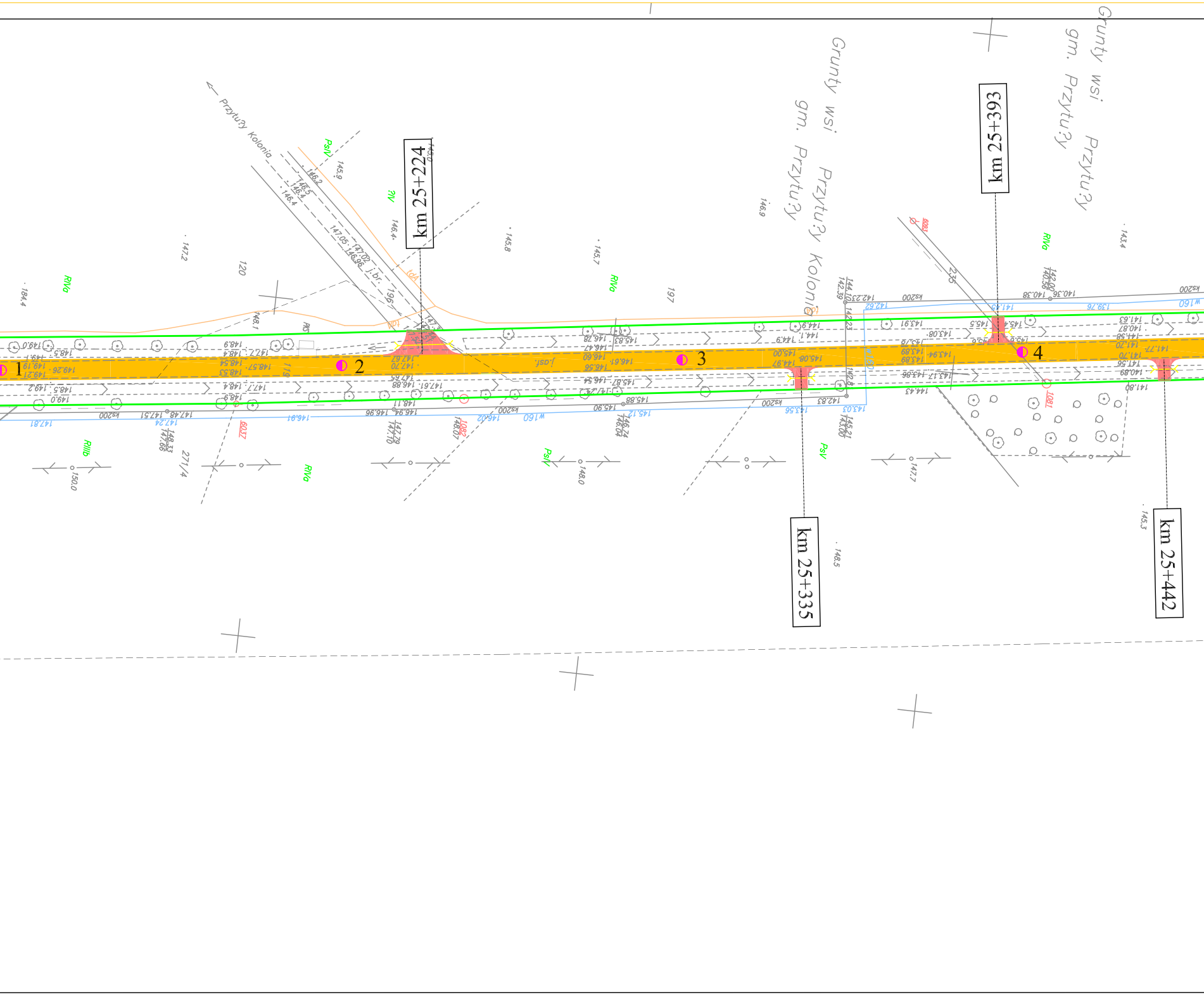
Grunty wsi Przytu?y gm. Przytu?y Kolonia
Grunty wsi Przytu?y gm. Przytu?y
Przytu?y Kolonia
km 25+224
km 25+393
km 25+335
km 25+442
1
2
3
4
RIVa
RIIIb
PsV
RV
197
120
119
196
275
271/4
ks200
w160
j.br.
j.asf.

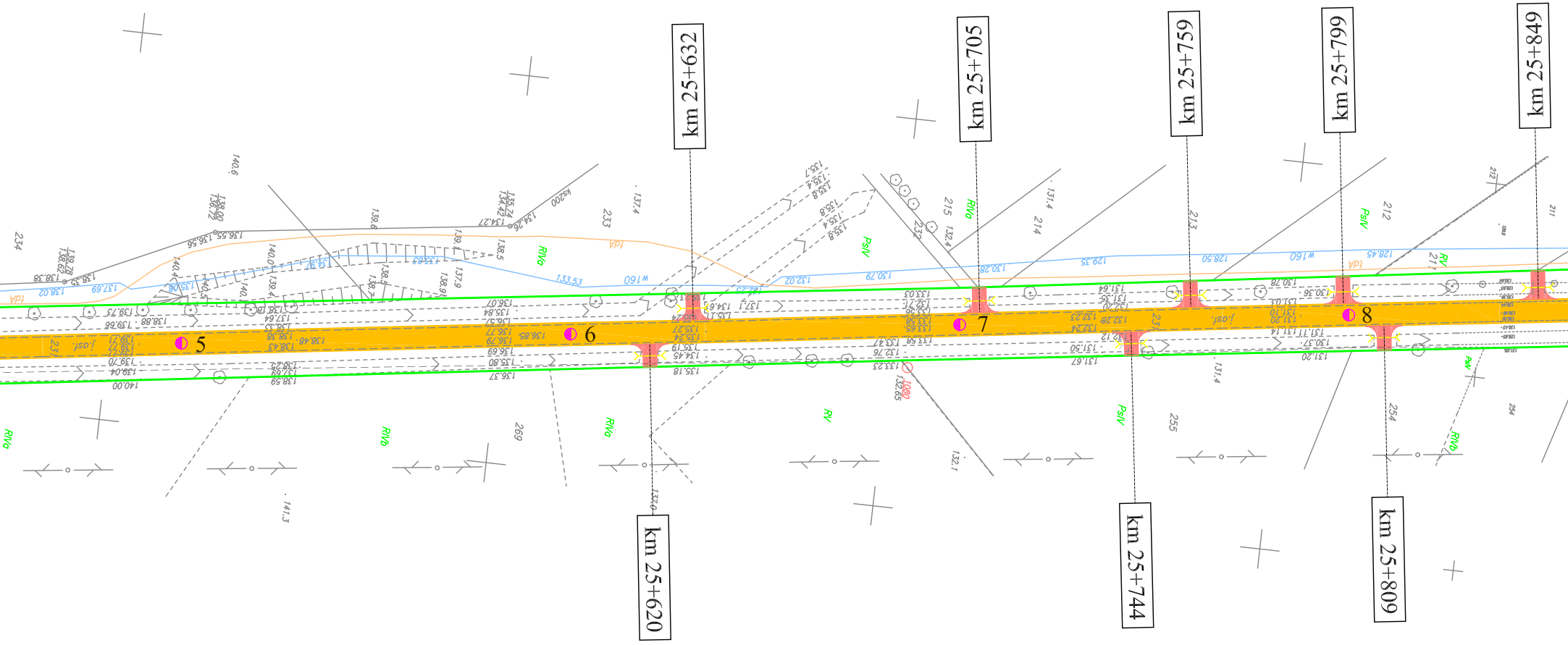
km 25+632
km 25+705
km 25+759
km 25+799
km 25+849
km 25+620
km 25+744
km 25+809
5
6
7
8
RVa
RVb
PsIV
RV
tdA
w160
j.asf.

Legenda:

🟥 - zjazdy o utwardzonej nawierzchni

🟧 - zakres wykonania nowej nawierzchni bitu

🟨 - zatoki autobusowe

🟩 - chodniki przy zatokach autobusowych

Droga wojewódzka nr 668 o
od km 21+373 do
Skala 1:1

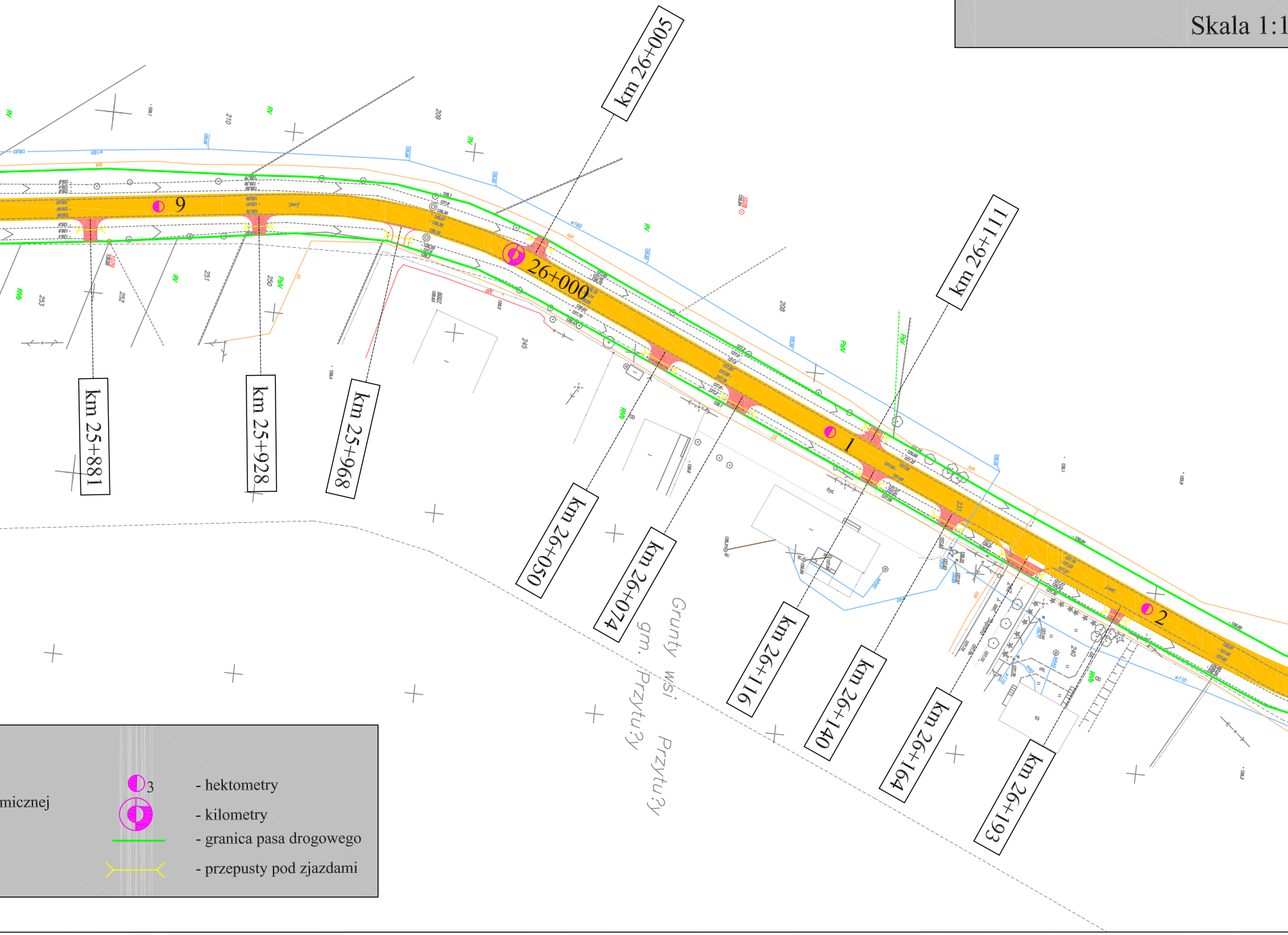
km 26+005
km 26+111
9
26+000
1
2
km 25+881
km 25+928
km 25+968
km 26+050
km 26+074
km 26+116
km 26+140
km 26+164
km 26+193
Grunty wsi Przytu?y
gm. Przytu?y

micznej

◐3 - hektometry

◐ - kilometry

- granica pasa drogowego

- przepusty pod zjazdami

odcinek Stryjaki - Przytuły
km 26+373
000

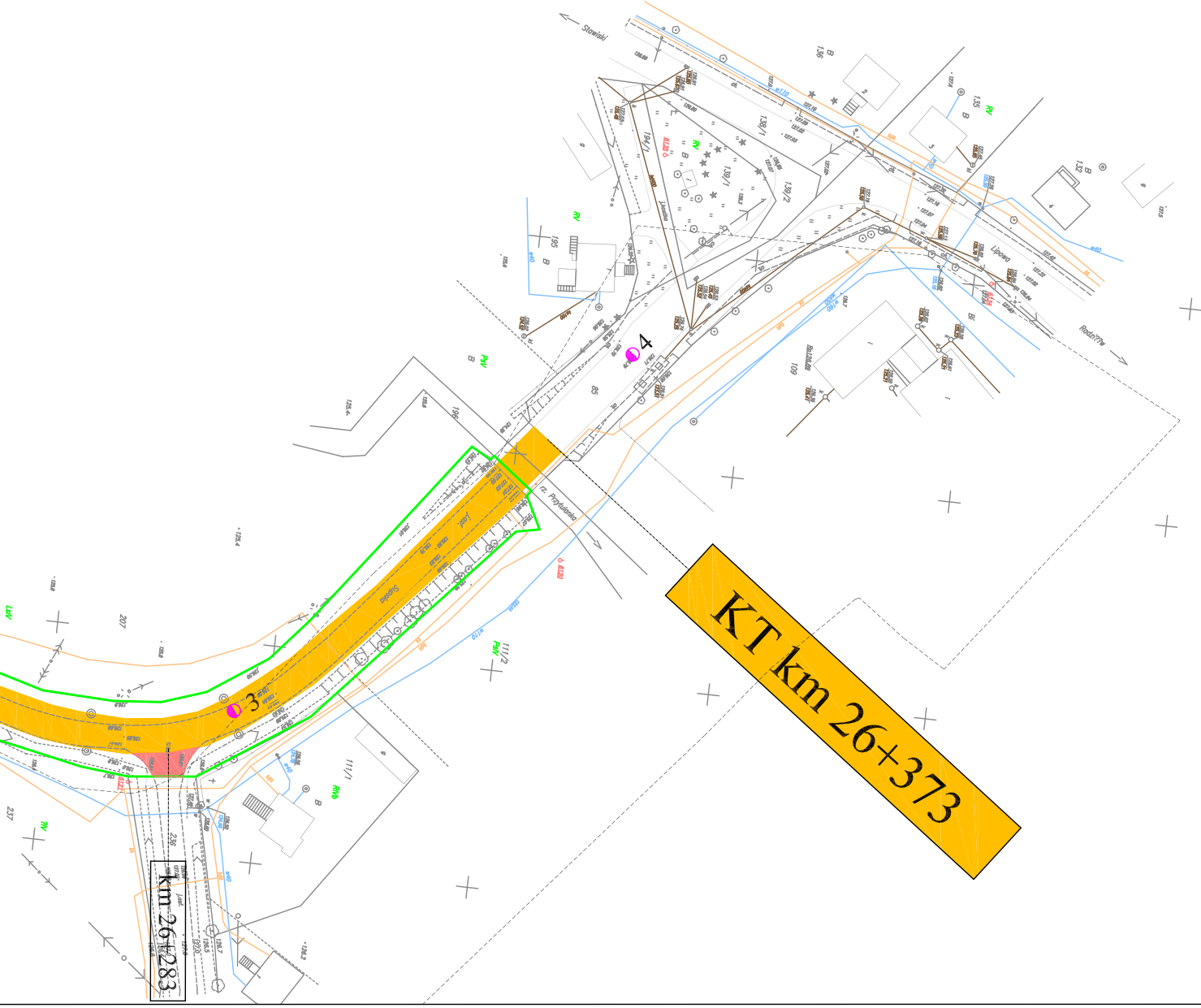

Słowiski
Lipowa
rz. Przytulanka
3
4
KT km 26+373
km 26+283