

poziom porównawczy 99 m
 rzędne projektowane
 spadki podłużne i łuki pionowe
 rzędne terenu
 proste i łuki poziome
 odległości



0+000

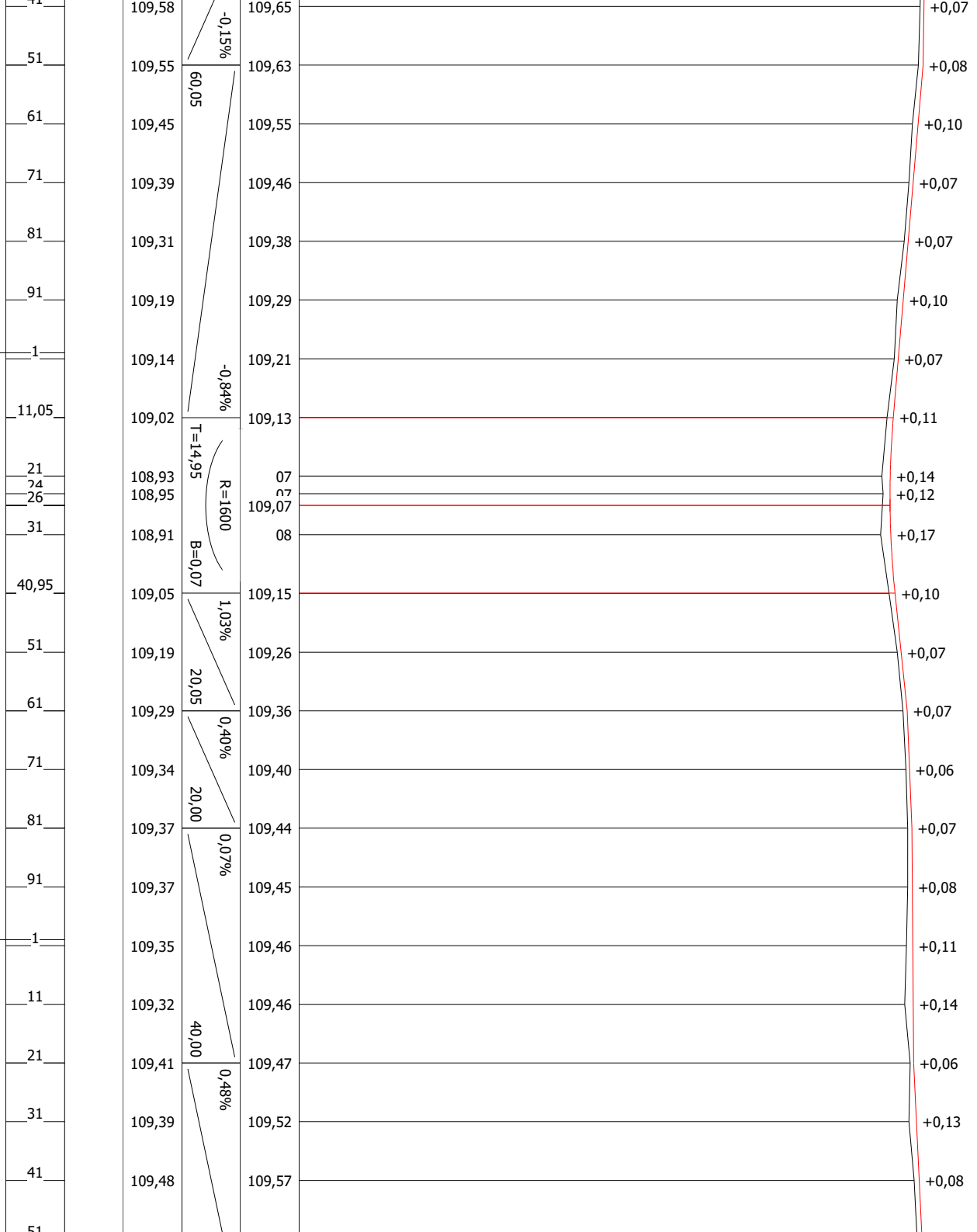


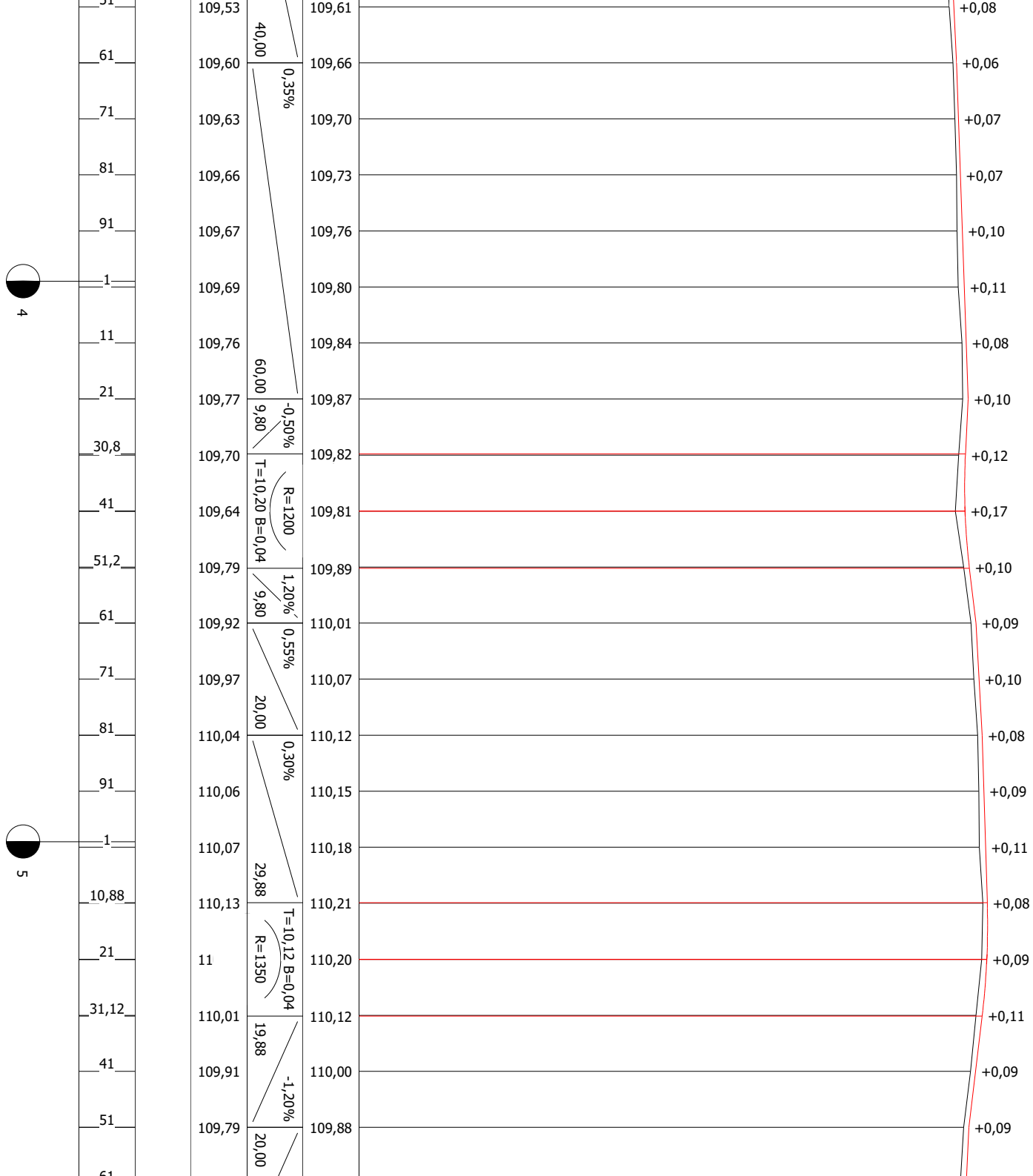
1

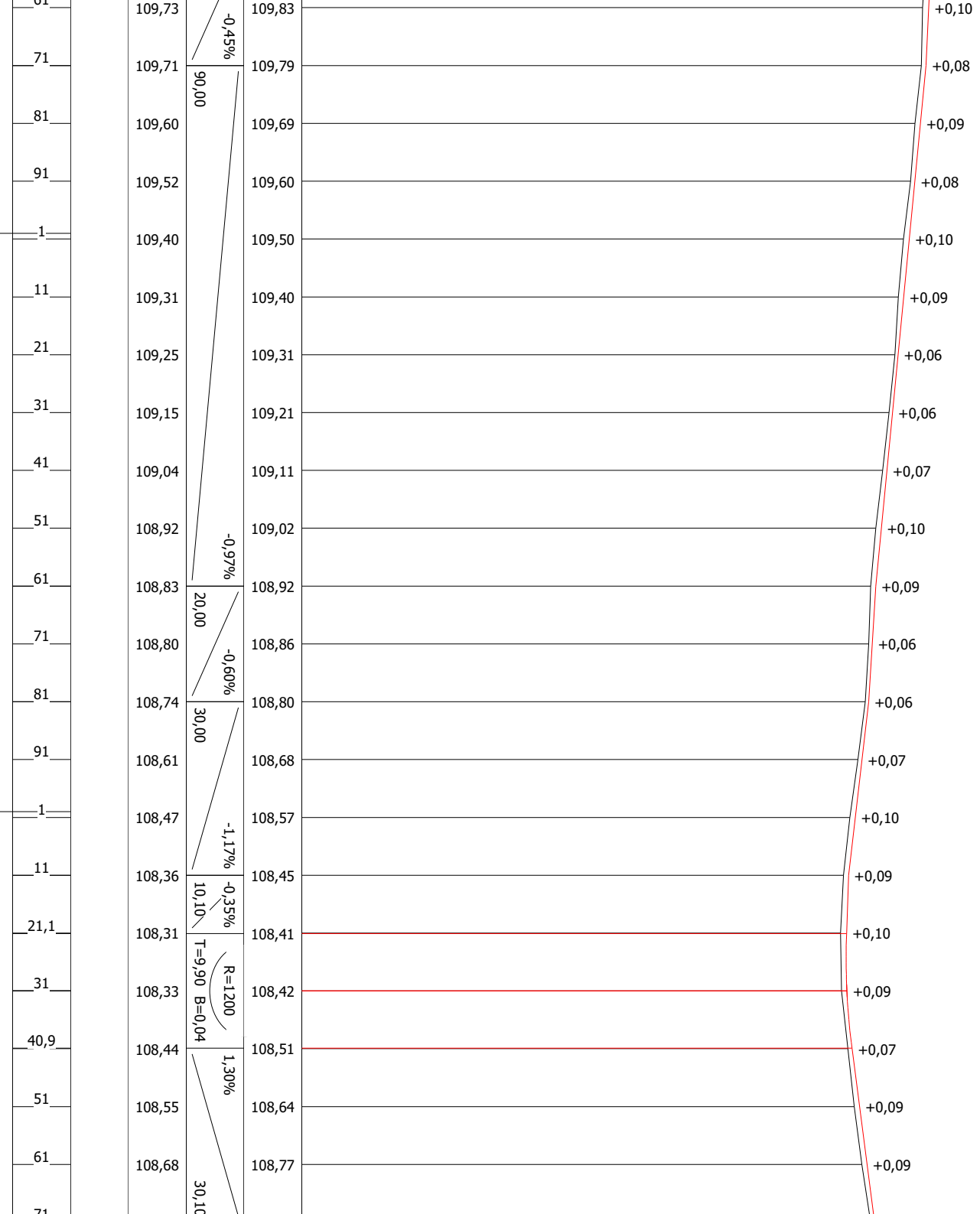
11
21
32
43
54,5
61
71
81
91
1,1
11
20,9
31
41

43,00	-0,65%	28,00	-0,36%	30,10	-0,60%	R=1800	0,50%	10,10	20,00
-------	--------	-------	--------	-------	--------	--------	-------	-------	-------

T=9,90 B=0,03









8



9

71
81
91
1
11
21
31
41
51
61
71
81
91
1
11
21
31
41
51
61
71
81

108,83
108,93
109,01
109,12
109,24
109,29
109,26
109,40
109,52
109,66
109,81
109,91
110,01
110,09
110,19
110,28
110,37
110,47
110,58
110,63
110,75

108,90
109,00
109,10
109,20
109,30
109,35
109,40
109,52
109,64
109,75
109,87
109,99
110,09
110,18
110,28
110,37
110,47
110,56
110,66
110,75
110,85

+0,07
+0,07
+0,09
+0,08
+0,06
+0,06
+0,14
+0,12
+0,12
+0,09
+0,06
+0,08
+0,08
+0,09
+0,09
+0,09
+0,10
+0,09
+0,08
+0,12
+0,10

1,00%
40,00
0,50%
20,00
1,18%
50,00
0,96%
90,00
1,30%

